


SLOTENMAKER DE BRUÏNEWEG

Versie: 1.4 230429



Gelegen tussen de Muntweg en St. Annastraat.

Dr. Jan Rudolph Slotemaker de Bruïne



Hervormd predikant, theoloog en vooraanstaand CHU-politicus. Kwam als jong predikant in het Friese veengebied in aanraking met de grote sociale noden. Schreef een werk over christelijke sociale politiek en werd docent van het CNV.

In 1916 hoogleraar theologie in Utrecht en in 1922 Eerste Kamerlid. Als minister van Arbeid in het kabinet-De Geer voerde hij in 1929 de eerder tot stand gekomen Ziektewet in. Als minister van Sociale Zaken in het tweede kabinet-Colijn was hij medeverantwoordelijk voor diverse verlagingen van de steun aan werklozen. In 1935 volgde hij Marchant op als minister van

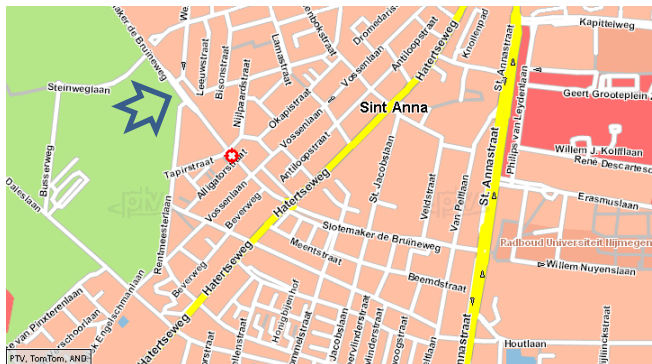


Onderwijs. Stond niet bekend als een krachtig bewindspersoon. Opvallende verschijning door zijn lange baard. Irenische man, die tamelijk ijdel en lang van stof was.

Jan Rudolph Slotemaker de Bruïne (geboortenaam Jan Rudolph Slotemaker; toevoeging "de Bruïne" per Koninklijk Besluit van 26 juni 1889. Zelf schreef hij zijn achternaam altijd als Slotemaker de Bruïne) (Sliedrecht, 6 mei 1869 - Wassenaar, 1 mei 1941).

Ook gedurende zijn politieke loopbaan bleef Slotemaker de Bruïne zich inzetten voor kerkelijke organisaties. Zo was hij tijdens zijn ministerschap van Sociale Zaken tevens voorzitter van de Federatie van Diaconieën. Hij was de vader van Gerard Slotemaker de Bruïne. Het trainings- en opleidingsinstituut van het CNV draagt zijn naam: Slotemaker de Bruïne Instituut.

1935-1939 Als werkverschaffingsproject van minister Slotemaker de Bruïne wordt het stadspark de Goffert aangelegd. In de volksmond noemt men het Goffertstadion, de "bloedkuul".



250 Jan M. Hoppenbrouwers, vader werkte bij de Belastingdienst.
Kinderen: Laura, René en Toos.

252 J.F. van Zoest, zoon Wim, Franky en Ineke.

254 H.C.J.G.J. Dijkhuizen, werkte bij de Gemeente Nijmegen.
Dochters Carla & Marga.

256 1938 Fam. Michielsen, Zoon en dochter. De familie is geëmigreerd.
1963? J.J. Luijk.

Boog doorgang

258 A.H. Seijnder, zonen Ted & Ab. Ted was honkballer bij de Hazenkamp.



1945 Pa en ma Nilessen, Nel en kleine Ab Seijnder.

Ab Seijnder †



Hazenkamp.
Destijds: Slotenmaker de Bruïneweg
Nu: Achtersloot
Broer van Ted Seijnder. Ab Seijnder is in 1944 in Nijmegen geboren

Al jong maakt hij fietstochten met zijn ouders over de rivierdijken. Op de basisschool raakte hij geboeid door de wandkaarten van Nederland. Hoe zou dit alles er in het echt uitzien; de Afsluitdijk, het Gaasterland, de Biesbosch, de diepe polders, de veenkoloniën of de heuvels in Limburg? Die fascinatie is altijd gebleven.

Ab was ruim 35 jaar werkzaam in en voor het onderwijs en deed zijn werk bij voorkeur op de fiets. Hij woont zelf in het buurtschap Achtersloot bij IJsselstein in de provincie Utrecht.

Ab had als doel gesteld voor 4.000 gemeenten Fietsroutes te maken. Zijn zonn zet nu dit werk verder voort. Zie hun website:

Ted Seijnder



Hazenkamp.
Destijds: Slotenmaker de Bruïneweg.
Nu: Marter Revier – Cuijk.
Broer van Ab Seijnder.

Marketing & Communicatie.
Vele jaren werkzaam geweest als pr- en reclameman o.a. bij Euribrid, Hendrix International en BP Nutrition. In 1994 gestart als zelfstandig ondernemer met Created BV te Nijmegen. En in januari 2012 de zaak overgedragen en zo van stoel gewisseld met Bo Dirks.

260 Fam. Verkroost, zoon Dick en dochters Willy & Jannie.

Dick Verkroost



Hazenkamp
Destijds: Slotenmaker de Bruïneweg
Nu: Einsteinstraat
Ik heb van 1938 t/m 1958 gewoond in de Slotemaker de Bruïneweg 262. Mijn zus uit 1928 woont daar nu nog. René Martens ken ik ook. Mijn moeder had destijds een medisch student op kamers en die heeft destijds de eerste hulp verleend toen hij gewond is geraakt met vuurwerk. Jo Zwiers heb ik ook al die jaren gekend, soms spreek ik hem nog.

In 1959 getrouwd met Jos Cornelissen uit de Wezenlaan 45, 2 kinderen, een dochter en een zoon en 4 kleinkinderen. In 2001 is mijn vrouw, na een huwelijk van 42 jaar overleden.

In 2005 nog een relatie gehad met een vriendin en ook die is helaas in februari van dit jaar overleden aan de ziekte van Alzheimer en nu dus weer alleen. Ik ben redelijk goed, fietsen gaat niet meer, lopen wel en ook kleine stukjes met de auto.

Jo Zwiers & Dick Verkroost tijdens reünie november 2014.

En stukje van vroeger en hoe het is vergaan lukt wel.
Wij, mijn vader, machinist bij de Nederlandse Spoorwegen, mijn moeder en mijn zus Willy, zijn in 1938 komen wonen in de Slotemaker de Bruïneweg 262. Ik was toen 7 jaar. Op school op de



St. Antoniusschool Verlengde Groenestraat, het latere Doornroosje. Vroeger moest je alles lopen en dat was best een eind 4 keer op een dag. Wegbrengen en ophalen was er niet bij. We liepen trouwens altijd met een heel stel, uit Wezenlaan, Leeuwstraat en Hazenkampseweg.

Al die vrienden zijn inmiddels overleden, zo ook mijn vriend Frans Remers uit de Leeuwstraat 20.

De lagere school goed doorlopen en daarna naar de MULO in de Schoolstraat. Daarna mijn eerste baan op kantoor bij Leidekkersbedrijf Willem van Boxtel in de Priemstraat, en 's avonds naar de Handelsavondschool aan de Bijleveldsingel. In militaire dienst van 1951 t/m 1953 in Maastricht Garde Jagers.

Via een paar kortere banen in 1954 begonnen bij Ing. Buro Kropman aan de Hazenkampseweg 70 in de functie van Inkoper/Calculator en in 1990 na 36 jaar in de VUT.

Jannie Verkroost

140429 Engeland

Mijn zus in Nederland stuurde mij wat gegevens over de reunie op 8 november 2014 op en ik dacht : kom, laat ik eens wat van mij horen. Mijn meisjesnaam was Jannie Verkroost. Ik ben nu 59 jaar oud.

NSV1-LO 5^e klas

Ik kwam in 1964 op de toen Nijmeegse School Vereniging aan de Driehuizerweg, in de vijfde klas terecht, nadat ik eerst op een andere lagere school had gezeten. Ik was toen 10 jaar oud. Het hoofd van de school was Mijnheer van Leeuwen. Later raakte ik bevriend met zijn dochter, Stans.

NSV-MULO

Daar deed ik ook de zesde klas en de eerste Mulo (2x vanwege zittenblijven). In de tweede Mulo ging ik voor twee trimesters naar kostschool in Brabant, maar kwam toen terug.

Deed daar nog de derde en vierde Mulo maar weet ik niet zeker want op een gegeven moment verhuisde de hele school naar de NSG (Nijmeegse Scholen Gemeenschap) een paar straten verder.

Ik heb nog een paar oude foto's (zwartwit) van een sportdag, maar niet erg goed, veelal ruggen. Ik woon alweer 25 jaar hier in Engeland. Ben getrouwd en heb een dochter. Ik ben drama docente. Weet niet of ik kan komen, het is geen vakantie tijd dan. Zou het wel leuk vinden van je te horen.

262 1952 W.A. Nillesen en zijn vrouw Sis.



Dhr. Nillesen, chemicus en verbandmeester bij Willem Smit.

1944 Hij was samen met Joop Martens bij de familie Vorster toen hun zoon Rudie Vorster voor hun ogen verongelukte. Lees verder onder Leeuw-straat.



262 1963 P.C. Wegh.

264 1936-1974 J. (Merie) Knijff, weduwe M.C. Jansen.

NUMAGA 2023

De Nijmeegse historische vereniging NUMAGA schreef een artikel over het ontstaan en wijzigingen van de Slotenmaker de Bruineweg. Zie hierna.

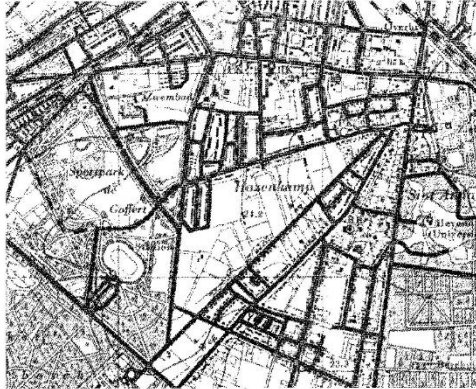
In Nijmeegs Katern 2022 nummer 2 staat het artikel Sporen op de plattegrond (p. 42) over een nooit gebouwde tunnel onder de Graafseweg naar een idee van ir. B. Fokkinga begin jaren '60. Daarin valt te lezen: "De Slotemaker de Bruineweg liep van de St. Annastraat tot de Vossenlaan. Het deel door het Goffertpark bestond nog niet". Hier wil de auteur graag een correctie en toelichting bij plaatsen.

Sporen op de plattegrond, een aanvulling Slotemaker de Bruineweg


Rob Essers

Het gedeelte van de weg door het Goffertpark tussen de Muntweg en de Wezenlaan is al in 1938 aangelegd en bestond in de jaren zestig dus al. Dat geldt ook voor de parallelweg met de huisnummers 250 t/m 264. Het gedeelte

tussen de Hatertseweg en de Vossenlaan is bij de bouw van de Maycretewoningen in 1947 aangelegd en het gedeelte tussen de Veldstraat en St. Jacobslaan in 1954. Het sluitstuk tussen de Vossenlaan en de Wezenlaan is in-




De Slotemaker de Bruineweg niet het nog ontbrekende stuk tussen Wezenlaan en Vossenlaan. Uitsnede plattegrond Nijmegen circa 1960 (via Topotijdreis.nl).



Het brede wegprijsel van de Slotemaker de Bruineweg bij de kruising met de Wezenlaan in het Goffertpark, rechts de te rugliggende woningwand met de nrs 250 t/m 264 (foto 2023 Marga Jetten).

derdaad pas in of omstreeks 1964 gerealiseerd. Op 30 augustus 1938 hebben burgemeester en wethouders voor de gehele weg de naam Minister J.R. Slotemaker de Bruineweg vastgesteld. Deze naam is op 2 november 1950 ingekort tot Slotemaker de Bruineweg.

Het brede wegprijsel van de Slotemaker de Bruineweg richting Hatertseweg, rechts de Maycretewoningen en links de terugliggende woningwand met de nrs 112 t/m 134 (foto 2023 Melchior de Groot).



1933

Het idee voor een verbinding tussen de Energieweg en de St. Annastraat was overigens in 1962 niet nieuw, in 1933 had ir. Alphons Siebers al gordelwegen opgenomen in zijn nieuwe *Uitbreidingsplan voor Nijmegen*. In De Gelderlander van 28 oktober 1933 (p. 5) staat de beschrijving: "Een tweede gordelweg is geprojecteerd als volgt: "Uitgaande van een punt in de Kerkstraat te Hees en vandaar naar een punt aan den Graafscheweg bij den Keikhofweg, daarna volgende den Molenvweg. Vertoet over een hangen spoorwegovergang ter plaatse van den Kerkhofweg en vervolgens door een nieuw tracé over de terreinen van de Goffert naar de St. Annastraat om dan de Veldstraat te bereiken (...)"

Het traject zou doorlopen via Heyendaal, de d'Almarasweg en de Sophiaweg naar de Holleweg. Siebers bedacht geen tunnel onder de Graafseweg, dat idee is van ir. B. Fokkinga uit 1962. De naam Keikhofweg naast de begraafplaats aan de Graafseweg is in 1976 gewijzigd in Cavaljeweg. De Veldstraat was in de periode 1925-1938 de naam van de straat tussen de St. Annastraat en de Van Peltlaan; dit weggedeelte maakt sinds 1938 deel uit van de Slotemaker de Bruineweg.

Het idee van Siebers voor deze gordelweg is in de loop der jaren in vergetelheid geraakt. Bij de Slotemaker de Bruineweg is de ruime opzet voor een gordelweg op een aantal plaatsen nog altijd herkenbaar. ■